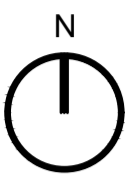


# STUDIO TECNICO CAMPANI geom. EROS

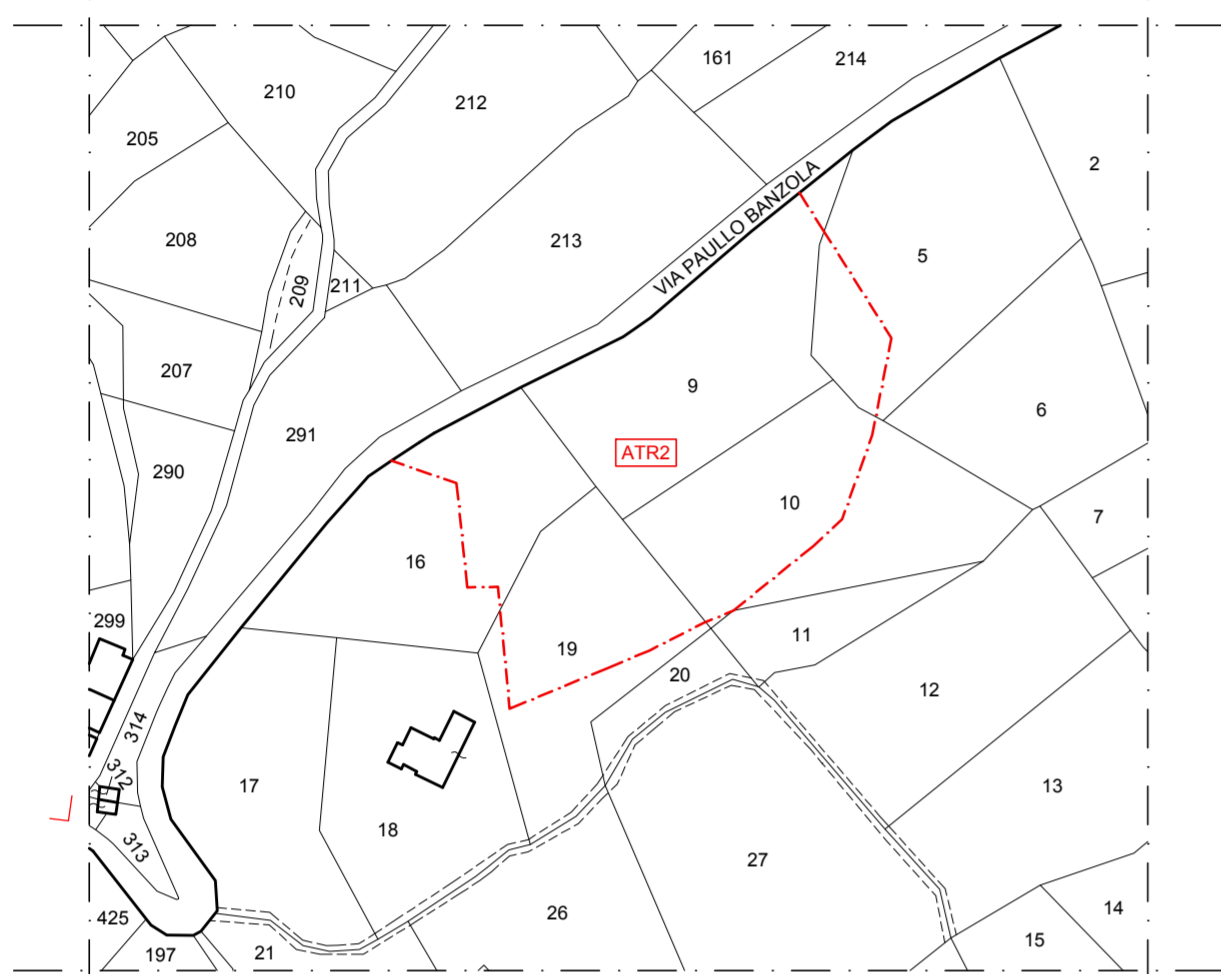
**Via Caduti per La Libertà, 20/a Casina**

**cf: CMP RSE 60C31 B967R - Tel e fax 0522/609898**

committente	GHIRELLI ALBERT MORANI SILVIA	data	
		tavola	4
oggetto	Poposta di accordo operativo ai sensi dell'art. 38, comma 3 lettere a) e d) della L.R. 24/17 relativo all'ambito ATR2 - Banzola.	comune	CASINA
	- Planimetria di inquadramento generale	località	BANZOLA
STATO ATTUALE		scala	1:2000; 1:500



ESTRATTO DI MAPPA - CASINA (RE)  
FOGLIO 1  
PLANIMETRIA 1:2000



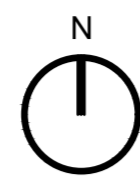
ESTRATTO DI MAPPA - CASINA (RE)  
FOGLIO 4  
PARTICELLA 9-10-19  
PLANIMETRIA 1:2000

LOCALIZZAZIONE DELL'AREA DI INTERVENTO SU ORTOFOTO



AMBITO ATR2 - BANZOLA

PLANIMETRIA DI INQUADRAMENTO GENERALE  
STATO ATTUALE  
Scala 1:500



**LEGENDA**  
ALBERI AD ALTO FUSTO ESISTENTI

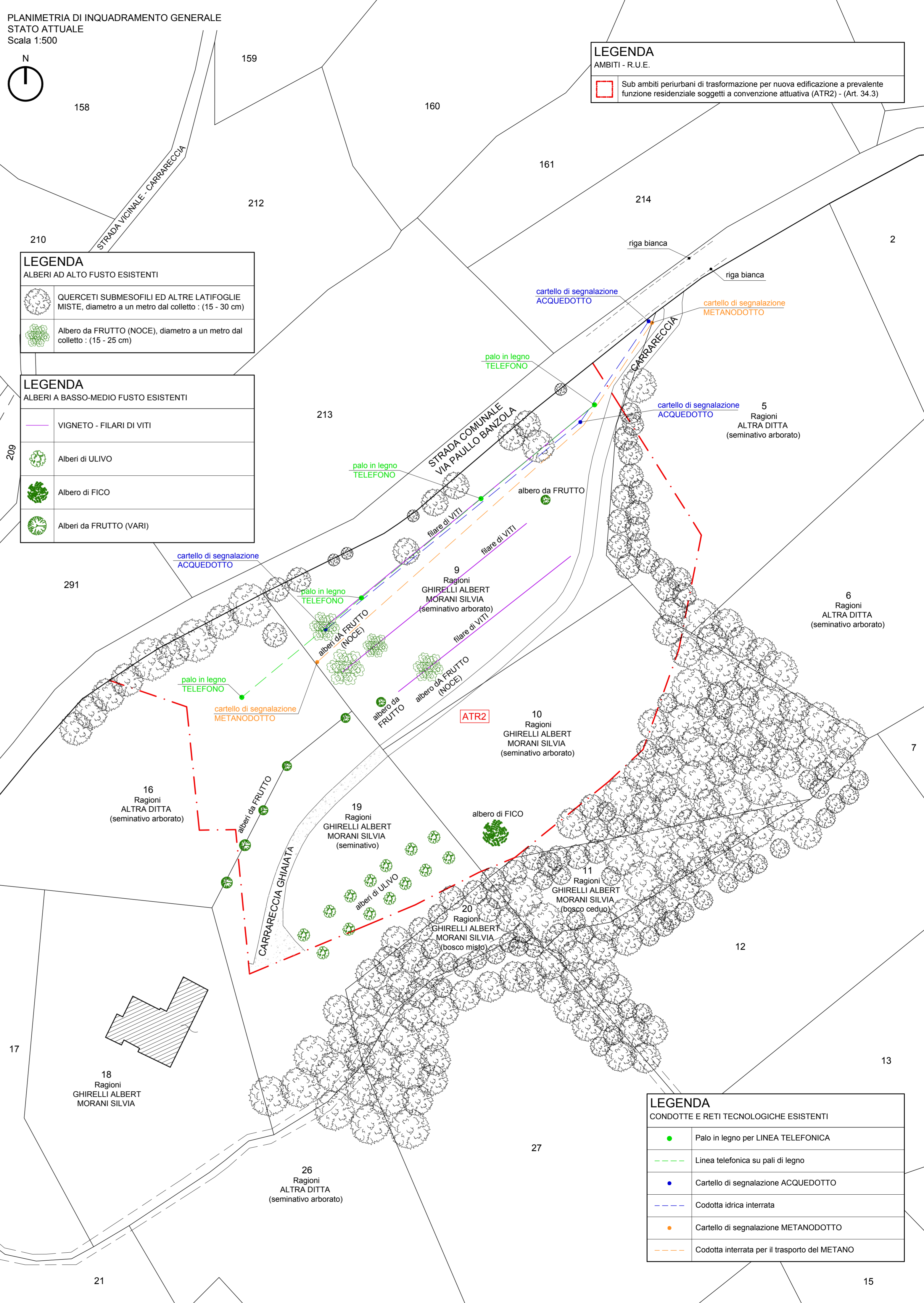
	QUERCETI SUBMESOFILIE ED ALTRE LATIFOGHE MISTE, diametro a un metro dal colletto : (15 - 30 cm)
	Albero da FRUTTO (NOCE), diametro a un metro dal colletto : (15 - 25 cm)

**LEGENDA**  
ALBERI A BASSO-MEDIO FUSTO ESISTENTI

	VIGNETO - FILARI DI VITI
	Alberi di ULIVO
	Albero di FICO
	Alberi da FRUTTO (VARI)

**LEGENDA**  
AMBITI - R.U.E.

	Sub ambiti periurbani di trasformazione per nuova edificazione a prevalente funzione residenziale soggetti a convenzione attuativa (ATR2) - (Art. 34.3)
--	---------------------------------------------------------------------------------------------------------------------------------------------------------



**LEGENDA**  
CONDOTTE E RETI TECNOLOGICHE ESISTENTI

	Palo in legno per LINEA TELEFONICA
	Linea telefonica su pali di legno
	Cartello di segnalazione ACQUEDOTTO
	Codotta idrica interrata
	Cartello di segnalazione METANODOTTO
	Codotta interrata per il trasporto del METANO