

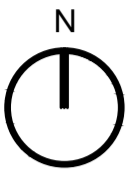
STUDIO TECNICO CAMPANI geom. EROS

Via Caduti per La Libertà, 20/a Casina

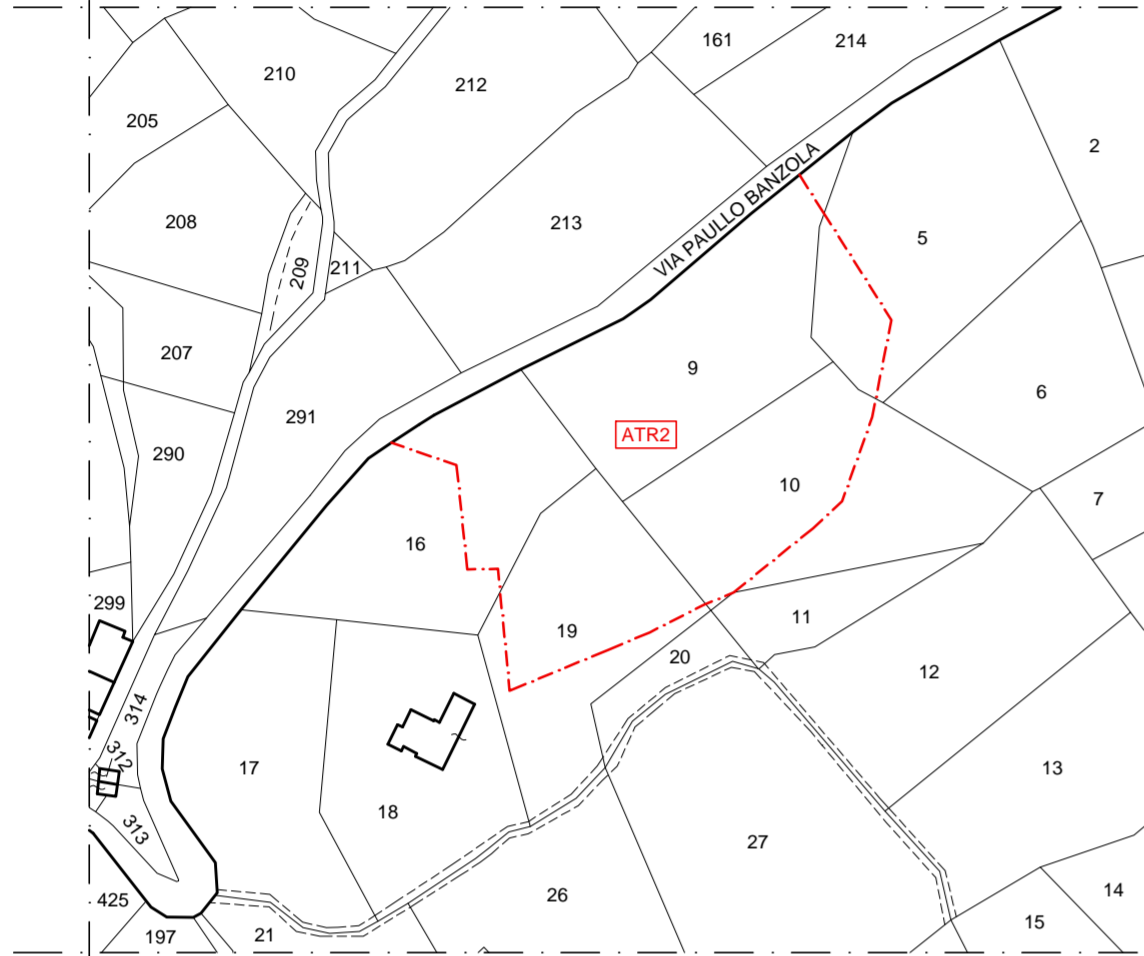
cf: CMP RSE 60C31 B967R - Tel e fax 0522/609898

committente	GHIRELLI ALBERT MORANI SILVIA	data	
		tavola	6
oggetto	Poposta di accordo operativo ai sensi dell'art. 38, comma 3 lettere a) e d) della L.R. 24/17 relativo all'ambito ATR2 - Banzola.	comune	CASINA
		località	BANZOLA
		scala	1:2000; 1:500

STATO DI PROGETTO



ESTRATTO DI MAPPA - CASINA (RE)
FOGLIO 1
PLANIMETRIA 1:2000

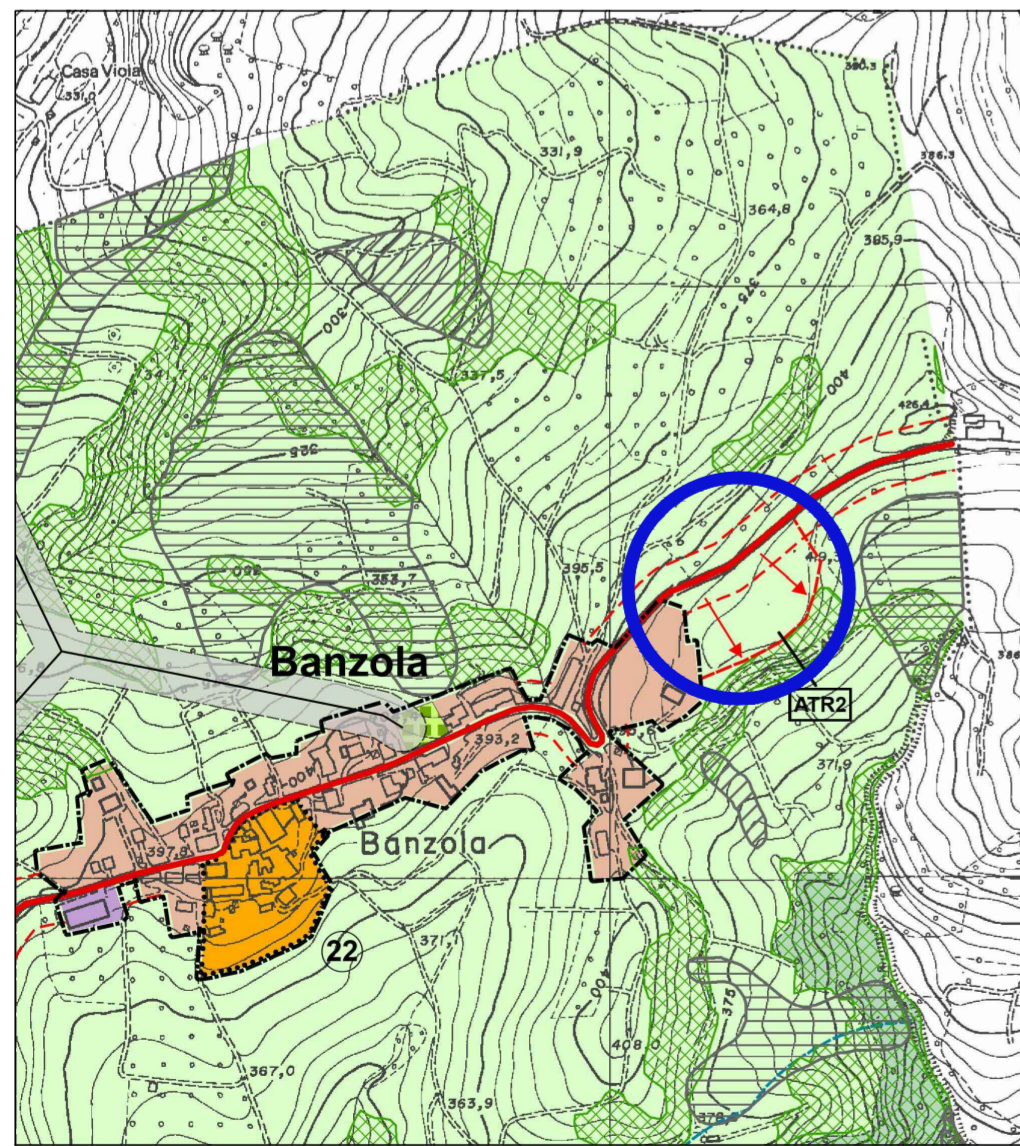


ESTRATTO DI MAPPA - CASINA (RE)
FOGLIO 4
PARTICELLA 9-10-19
PLANIMETRIA 1:2000

STRALCIO R.U.E. - CASINA (RE)

Tavola P4.2 - Pianificazione del territorio comunale

- Zone di Particolare interesse Paesaggistico-Ambientale (Art.38.4)
- Sub ambiti periurbani di trasformazione per nuova edificazione a prevalente funzione residenziale soggetti a convenzione attuativa (ATR) (ART. 34.3)



AREA OGGETTO D'INTERVENTO

PLANIMETRIA DI INQUADRAMENTO GENERALE

STATO DI PROGETTO

Scala 1:500

LEGENDA

ILLUMINAZIONE PUBBLICA DI PROGETTO

ILLUMINAZIONE PUBBLICA DI PROGETTO - n° 3 LAMPIONI LED - MODELLO ITALO - h: 8,00 mt

LEGENDA

ALBERI AD ALTO FUSTO IN PROGETTO

QUERCETI SUBMESOFILI ED ALTRE LATIFOGIE MISTE per mitigare l'impatto visivo dei parcheggi e assicurare un adeguato ombreggiamento

LEGENDA

ALBERI AD ALTO FUSTO ESISTENTI

QUERCETI SUBMESOFILI ED ALTRE LATIFOGIE MISTE, diametro a un metro dal colletto : (15 - 30 cm)

Albero da FRUTTO (NOCE), diametro a un metro dal colletto : (15 - 25 cm)

LEGENDA

ALBERI A BASSO-MEDIO FUSTO ESISTENTI

VIGNETO - FILARI DI VITI

Alberi di ULIVO

Albero di FICO

Alberi da FRUTTO (VARI)

cartello di segnalazione ACQUEDOTTO esistente

linea TELEFONO da interrare

cartello di segnalazione METANODOTTO esistente

linea TELEFONO da interrare

cartello di segnalazione METANODOTTO esistente

linea TELEFONO da interrare

cartello di segnalazione METANODOTTO esistente

linea TELEFONO da interrare

cartello di segnalazione METANODOTTO esistente

linea TELEFONO da interrare

cartello di segnalazione METANODOTTO esistente

linea TELEFONO da interrare

cartello di segnalazione METANODOTTO esistente

linea TELEFONO da interrare

cartello di segnalazione METANODOTTO esistente

linea TELEFONO da interrare

cartello di segnalazione METANODOTTO esistente

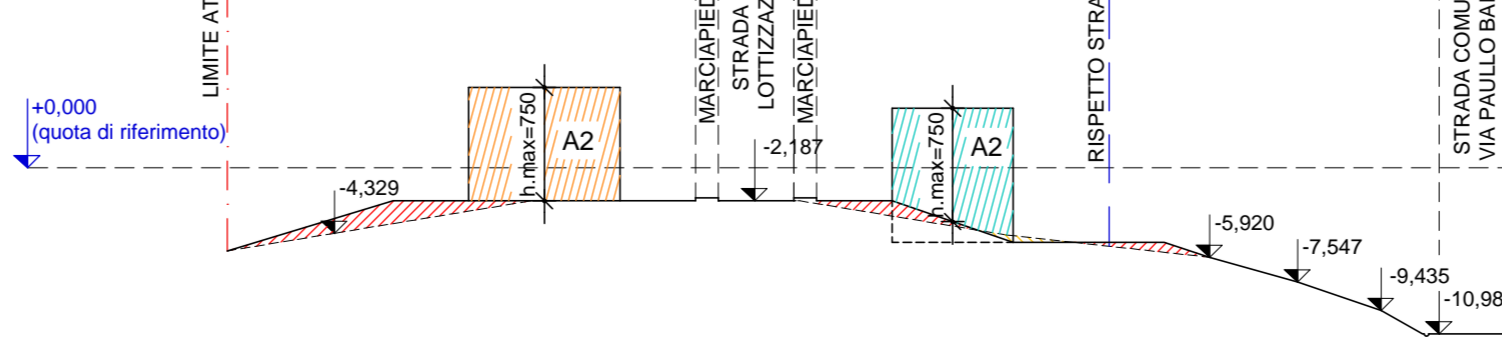
linea TELEFONO da interrare

cartello di segnalazione METANODOTTO esistente

SEZIONE TERRITORIALE B-B'

STATO DI PROGETTO

Scala 1:500



LEGENDA

AMBITI - R.U.E. e LOTTI IN PROGETTO

Sub ambiti periurbani di trasformazione per nuova edificazione a prevalente funzione residenziale soggetti a convenzione attuativa (ATR2) - (Art. 34.3)

Perimetro lotti in progetto

A1 = Alloggio residenziale n. 1 in progetto

A2 = Alloggio residenziale n. 2 in progetto

A3 = Alloggio residenziale n. 3 in progetto

cartello di segnalazione ACQUEDOTTO

cartello di segnalazione METANODOTTO

linea TELEFONO da interrare

linea TELEFONO da interrare

linea TELEFONO da interrare

linea TELEFONO da interrare

linea TELEFONO da interrare

linea TELEFONO da interrare

linea TELEFONO da interrare

linea TELEFONO da interrare

linea TELEFONO da interrare

linea TELEFONO da interrare

linea TELEFONO da interrare

linea TELEFONO da interrare

linea TELEFONO da interrare

linea TELEFONO da interrare

linea TELEFONO da interrare

LEGENDA

ACCESSI CARRAI E PEDONALI

Accesso carrai all'area di lottizzazione privata

Accesso pedonale all'area di lottizzazione privata

Posizionamento indicativo degli accessi carrai ai lotti

LEGENDA

CONDOTTE E RETI TECNOLOGICHE ESISTENTI

Palo in legno per LINEA TELEFONICA da rimuovere

Linea telefonica su pali di legno da interrare

Cartello di segnalazione ACQUEDOTTO

Codotta idrica interrata

Cartello di segnalazione METANODOTTO

Codotta interrata per il trasporto del METANO