

SEZIONE 01

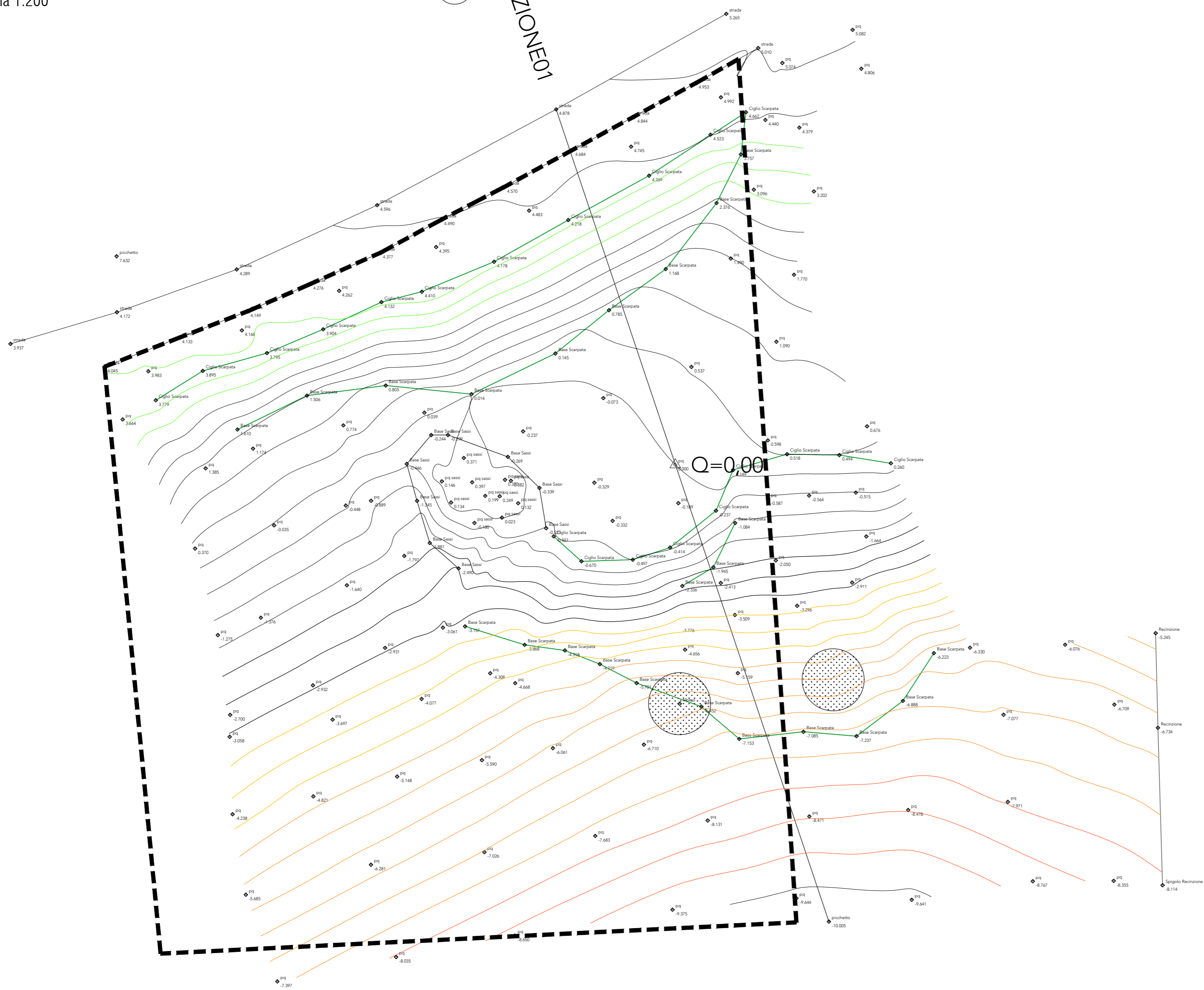


FOTO 01



FOTO 02



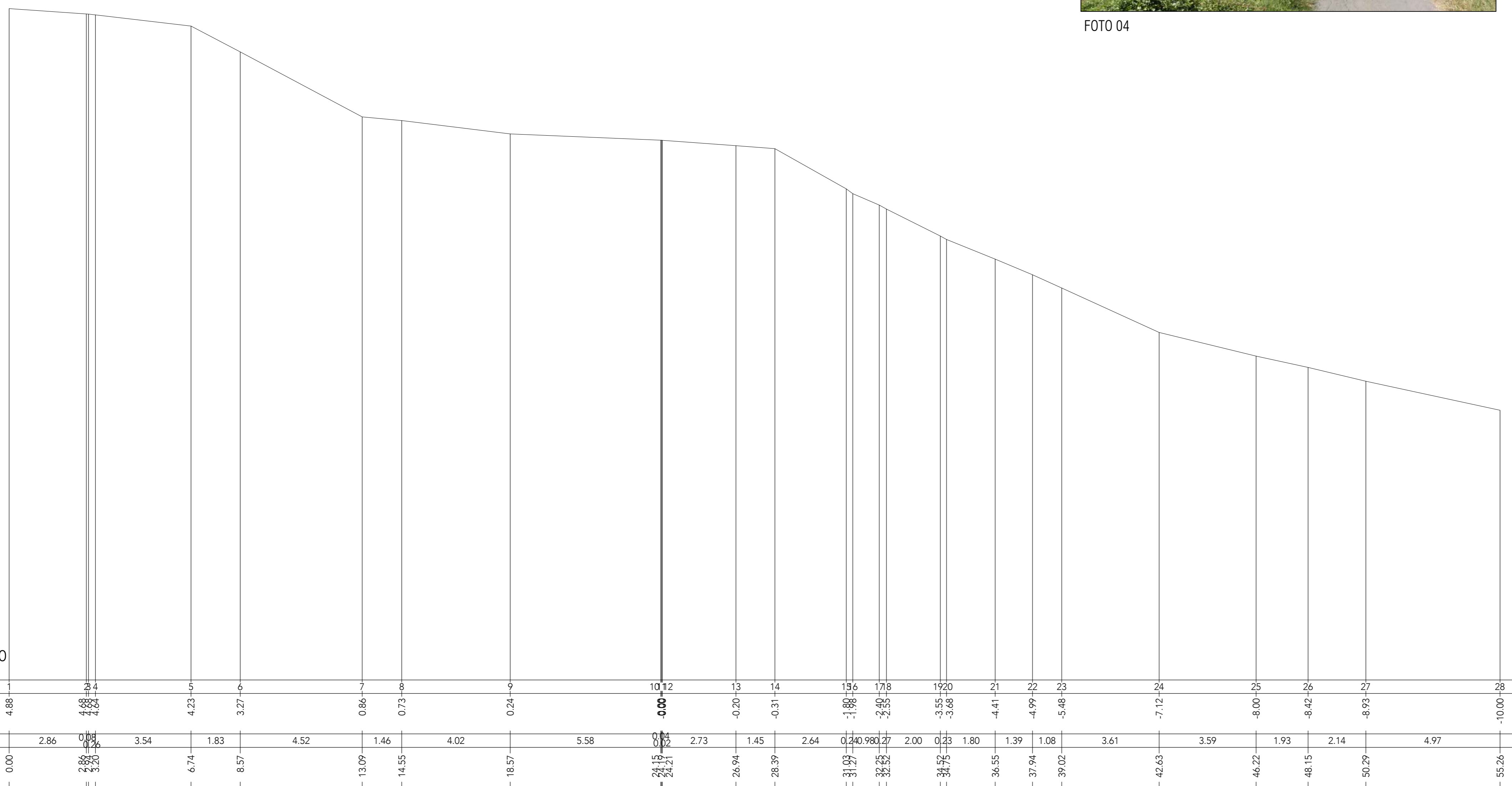
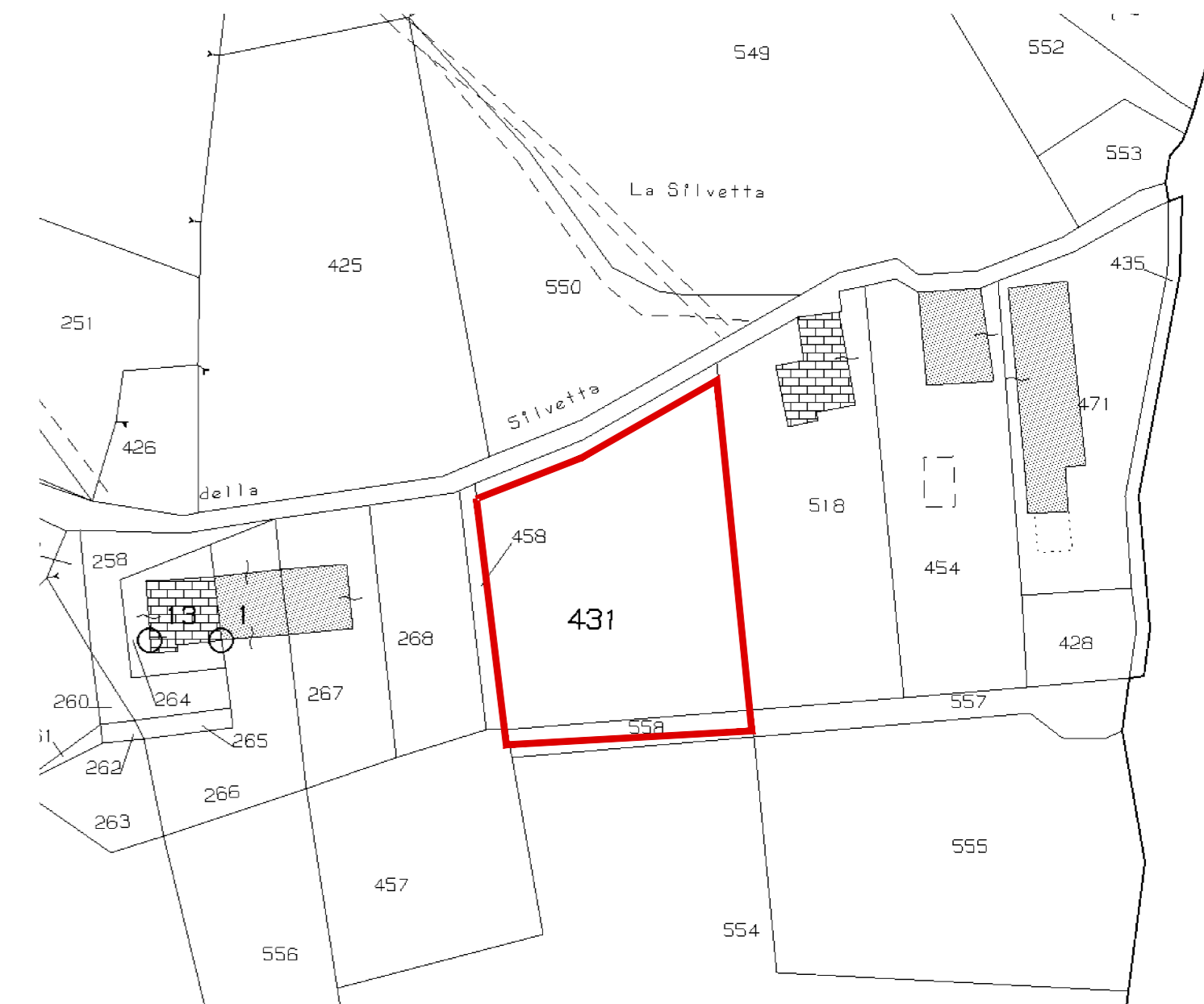
FOTO 03



FOTO 04



ESTRATTO DI MAPPA CATASTALE  
CATASTO DEL COMUNE DI CASINA (RE) - FG.n°38 - MAP.n° 431  
Scala 1:1000



SEZIONE 01  
SCALA LUNGHEZZE 1 : 100  
SCALA ALTEZZE 1 : 100

Proposta di accordo operativo ai sensi della L.R. 21  
Dicembre 2017, n. 24 art. 38.

Geom. Danilo Predieri



tavola U.2

QUADRO CONOSCITIVO - STATO DI FATTO:  
Estratto di mappa catastale, documentazione fotografica, rilievo  
plani-altimetrico e profilo territoriale;

Committente  
sig. Valli Alfredo Maurizio

Località  
Via Dante Alighieri  
42034 Casina (RE)

Riferimento catastale  
Fg.38 Mapp. 431

Data  
Settembre 2021

Scala  
Varia

i Tecnici		Spazio riservato al comune	
-----------	--	----------------------------	--