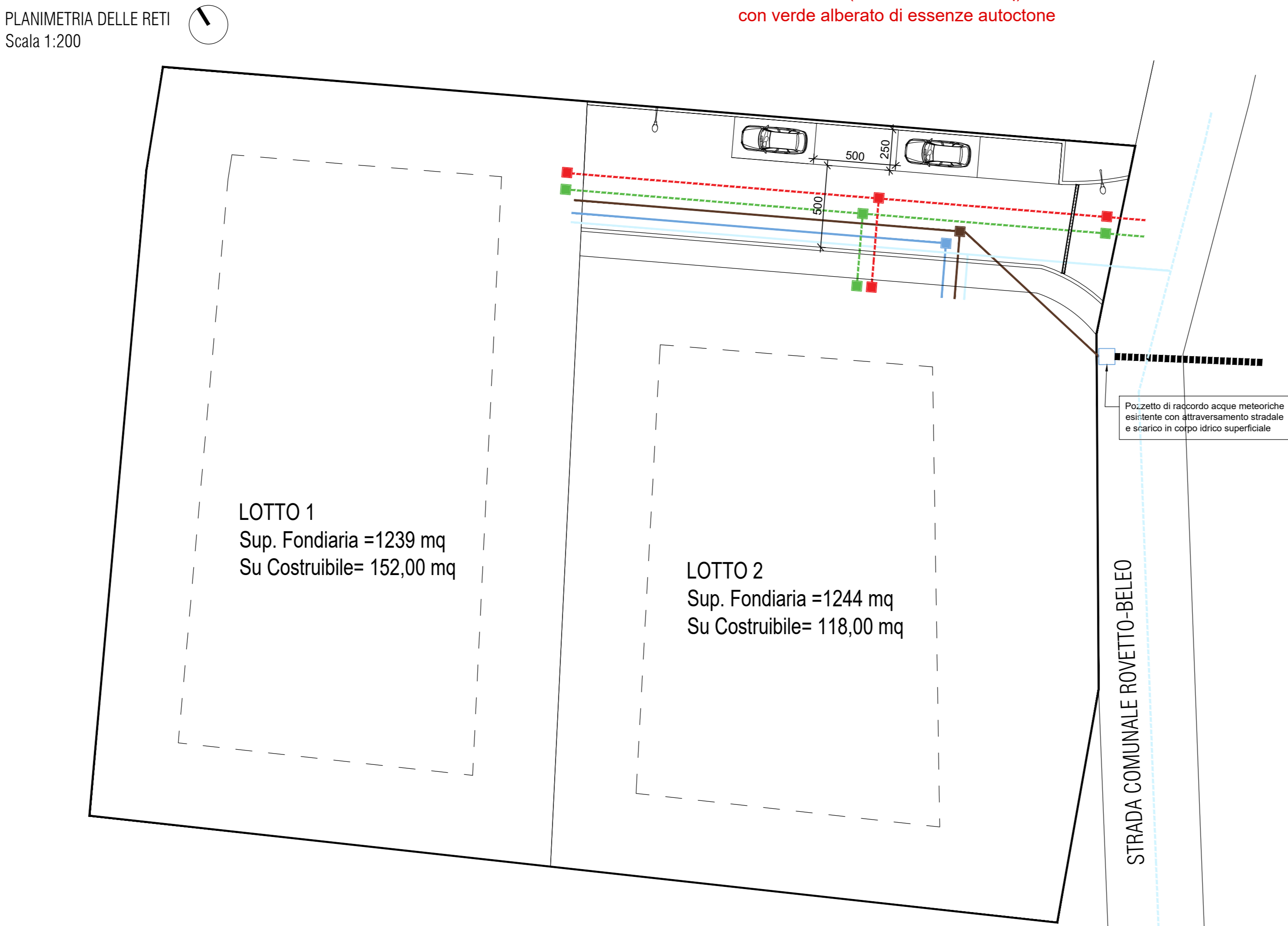
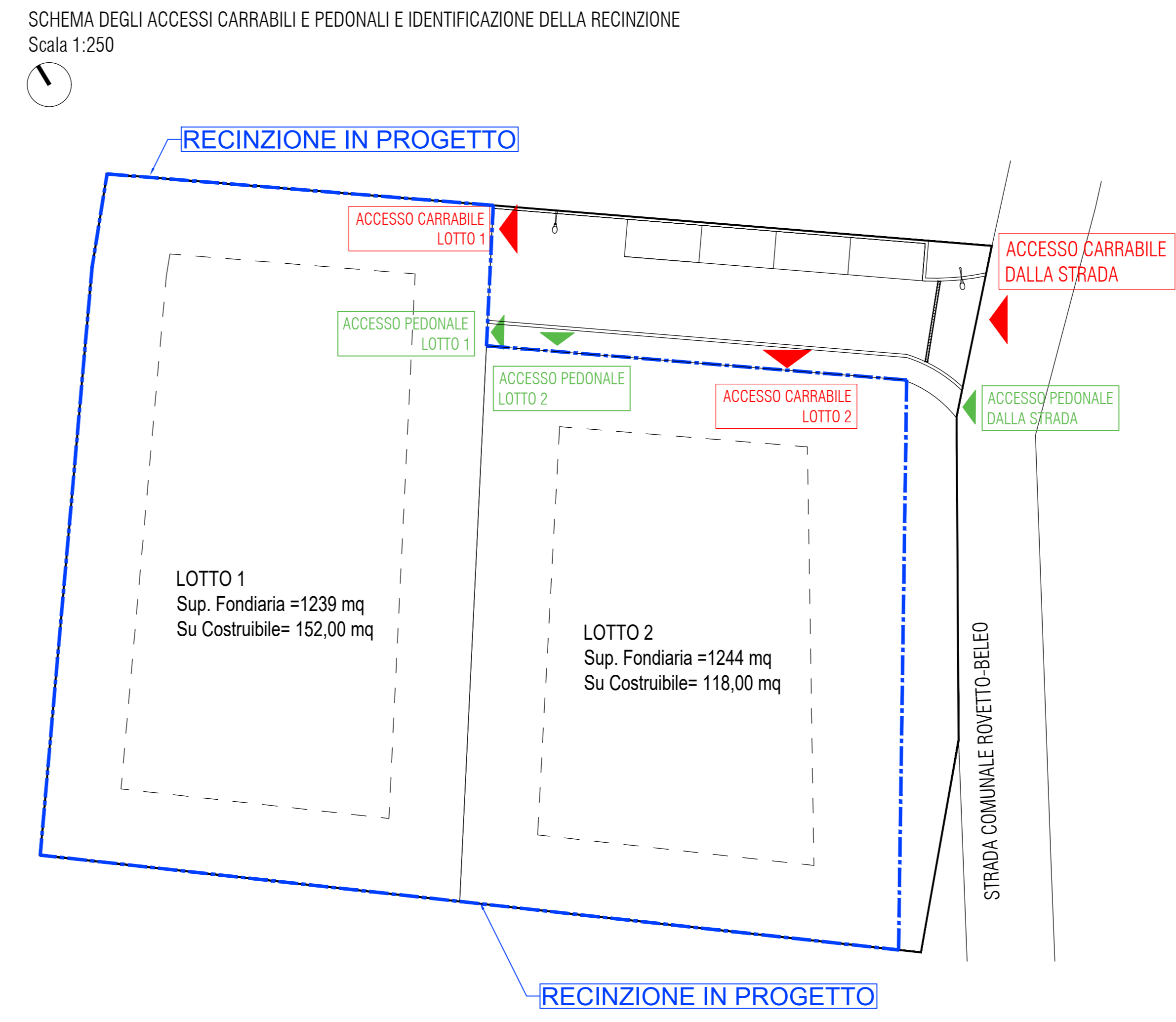



- LEGENDA**
- Limite edificabilità
 - Superficie a verde
 - Verde pubblico
 - Viabilità e parcheggi
 - Marciapiede
 - Rete acque in progetto
 - Rete fognaria acque bianche
 - Rete fognaria acque nere
 - Rete telecomunicazioni
 - Rete elettrica
 - Pozzetto ispezione acque bianche
 - Pozzetto ispezione acque nere
 - Pozzetto ispezione impianto rete telecomunicazioni
 - Pozzetto ispezione impianto rete elettrica
 - Canaletta di drenaggio acque meteoriche
 - Recinzione
 - ▲ Accesso pedonale
 - ▲ Accesso carrabile

Per il trattamento acque reflue saranno previsti per ogni abitazione impianti di trattamento tipo Ecoland Landini, con installazione di degrassatore Minideg, Fossa Imhoff IM1750B+ Sistema OXI-JET 1000 e cisterna per la raccolta delle acque piovane. Gli spazi permeabili saranno non meno del 50% della ST (2775/2=1387,50 mq) con verde alberato di essenze autoctone



Proposta di accordo operativo ai sensi della L.R. 21 Dicembre 2017, n. 24 art. 38.



Geom. Simone Predieri

tavola **U.4** | URBANIZZAZIONI - STATO DI PROGETTO: Sezioni tipo, Planimetria delle reti, schema degli accessi e recinzione

Committenti Mistrali Domenico	
Località Via Beleo 42034 Casina (RE)	
Riferimento catastale Fg. 46 Mapp. 107	
Data Settembre 2021	
SCALA Varia	
	Spazio riservato al comune

A TITOLO DI LEGGE DI RISERVAZIONE LA PROPRIETA' DI QUESTO ELABORATO CON OGNETO DI RIPRODURLO E DI RENDERSI NOTO A TERZI SENZA LA NOSTRA AUTORIZZAZIONE