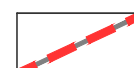


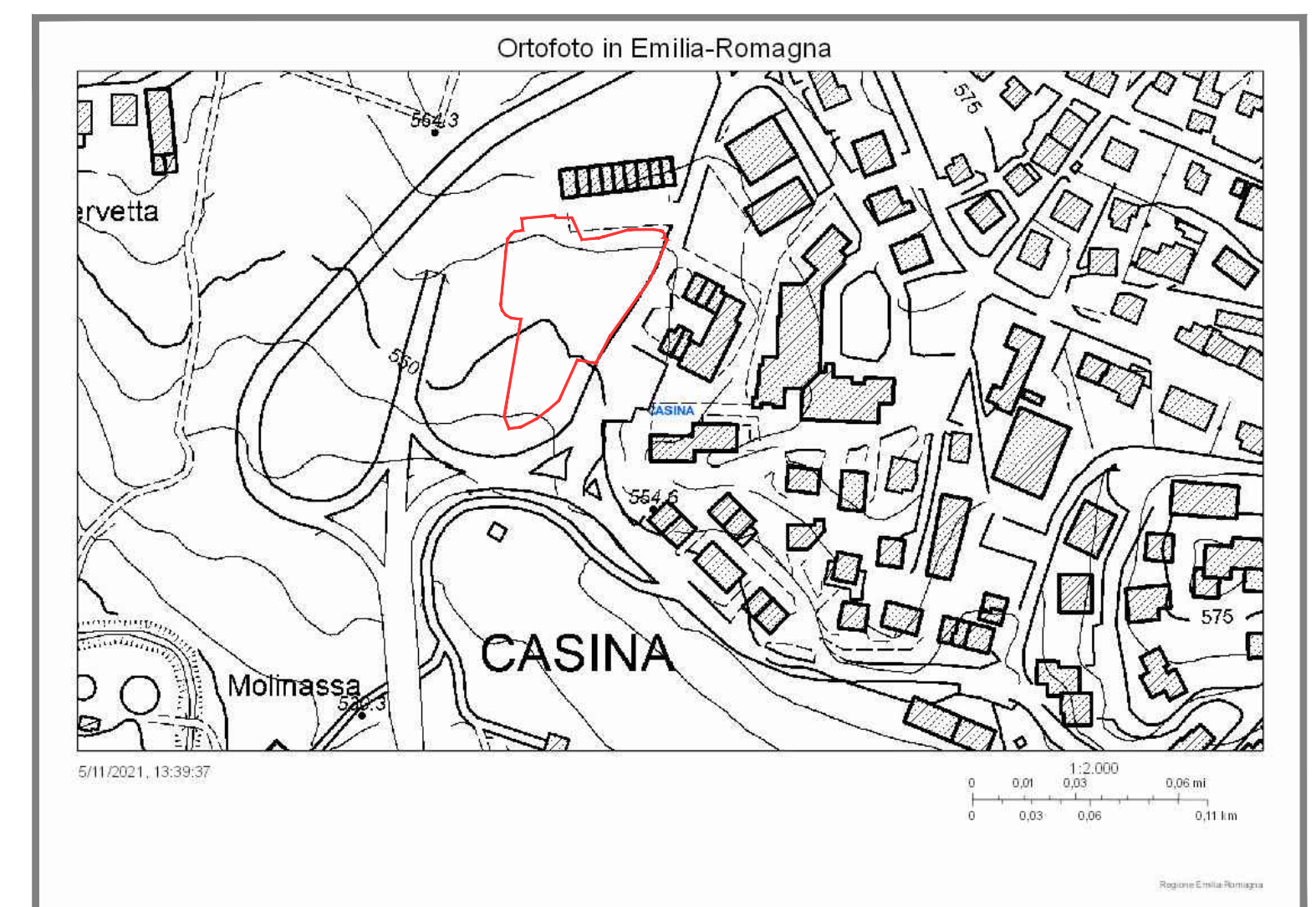
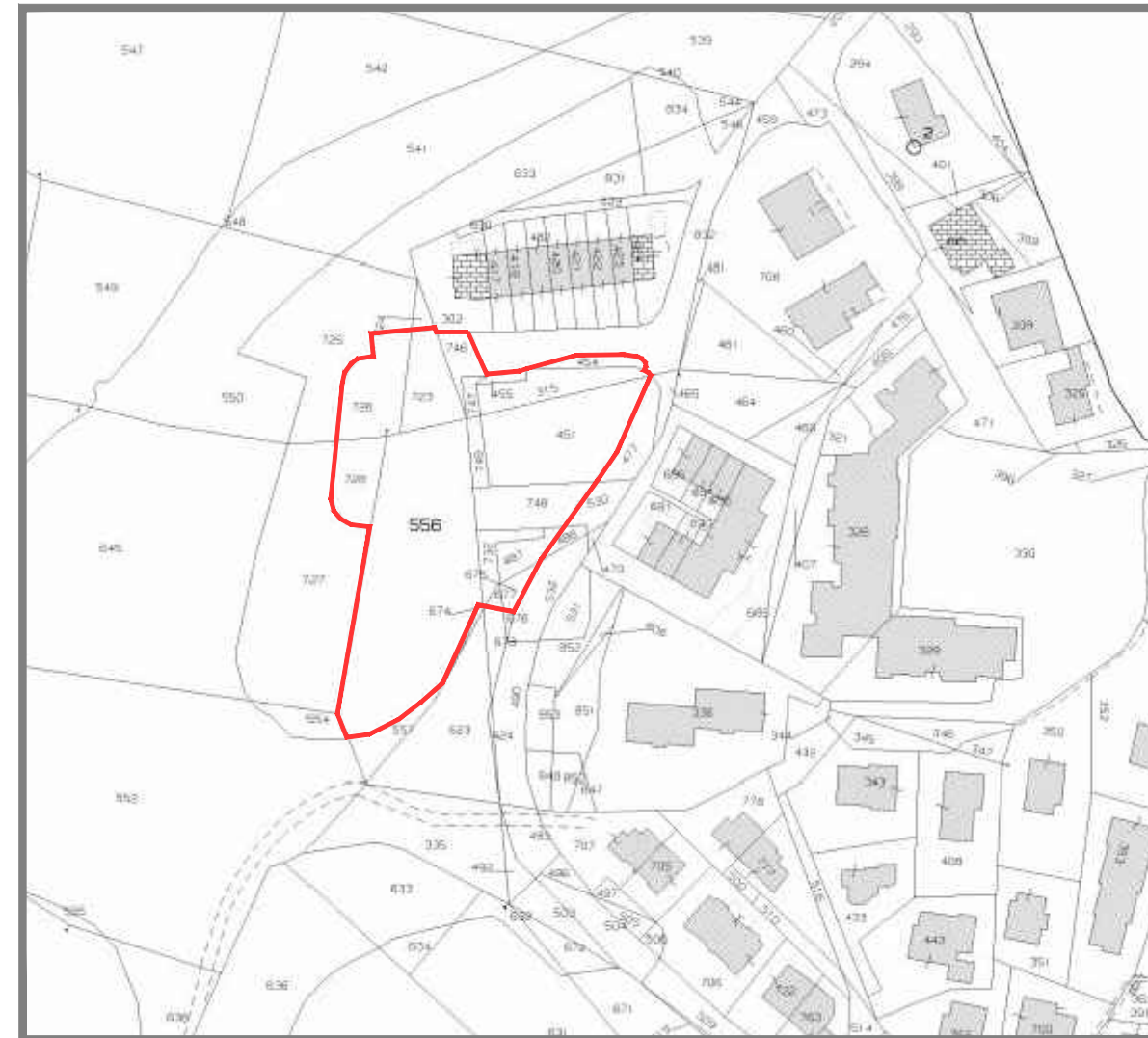


LEGENDA

-  PERIMETRO PIANO PARTICOLAREGGIATO "DR4"
-  TERRENI DI PROPRIETA' STANO GIUSEPPE
CASINA FG.39 PART. 315,451,454,455,487,675,677,732,746,747,748,749.
-  TERRENI DI PROPRIETA' GUIDETTI DANIELA
CASINA FG.39 PART. 556,723,726,728.—FG.39 PART.554,725,727(aree esterne al PP)

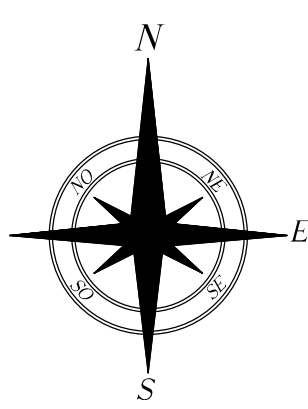
CALCOLO SUPERFICIE TERRITORIALE

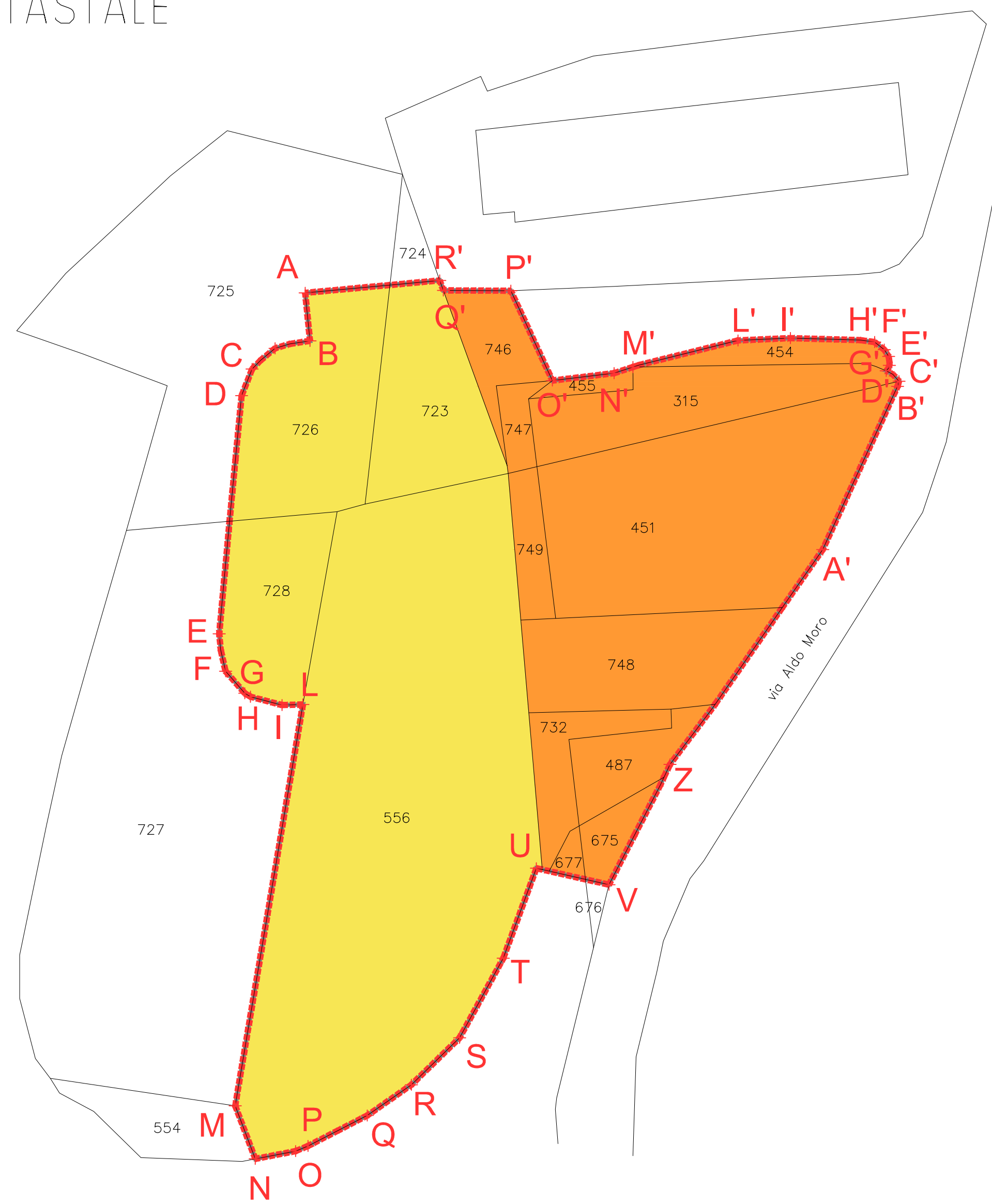
Ambito DR4 : 5.582,45 mq
 Poligonale A,B,C,D,E,F,G,H,I,L,M,N,O,P,Q,R,S,T,U,V,Z,A',B',C',D',E',F',G',H',I',L',M',N',O',P',Q',R'



ESTRATTO DI MAPPA CATASTALE

ESTRATTO DI CTR

COMUNE DI CASINA (RE)	
DR. ING. FABIO FILIPPI - STUDIO TECNICO via Don Pasquino Borghi n. 2, CASINA tel. e fax: 0522609766 email: fabiofilippi@libero.it C.F. FLPFBA57B05B967G Partita IVA: 01083900355 Collaboratore: Geom. CREMASCHI PATRICK	PROGETTISTA e D.L. Ing. Fabio Filippi
COMMITTENTI: Guidetti Daniela (Fg. 39 Part.556,723,726,728) Stano Giuseppe (Fg. 39 Part.315,451,454,455,487,675, 677,732,746,747,748,749)	SCALA 1:500; DATA 05/11/2021
PROGETTO: Piano Particolareggiato DR4 ZONA RESIDENZIALE DI ESPANSIONE sito in Via Aldo Moro Fg. 39 Comune di Casina (RE)	
2	TITOLO Calcolo Superficie Territoriale "AMBITO DR4" Estratto di mappa catastale con individuazione proprietà -Stralcio CTR
	



INQUADRAMENTO CATASTALE E CALCOLO SUPERFICIE TERRITORIALE AMBITO DR4
 RILIEVO STATO DI FATTO
 Scala 1:500