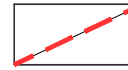

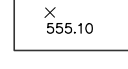

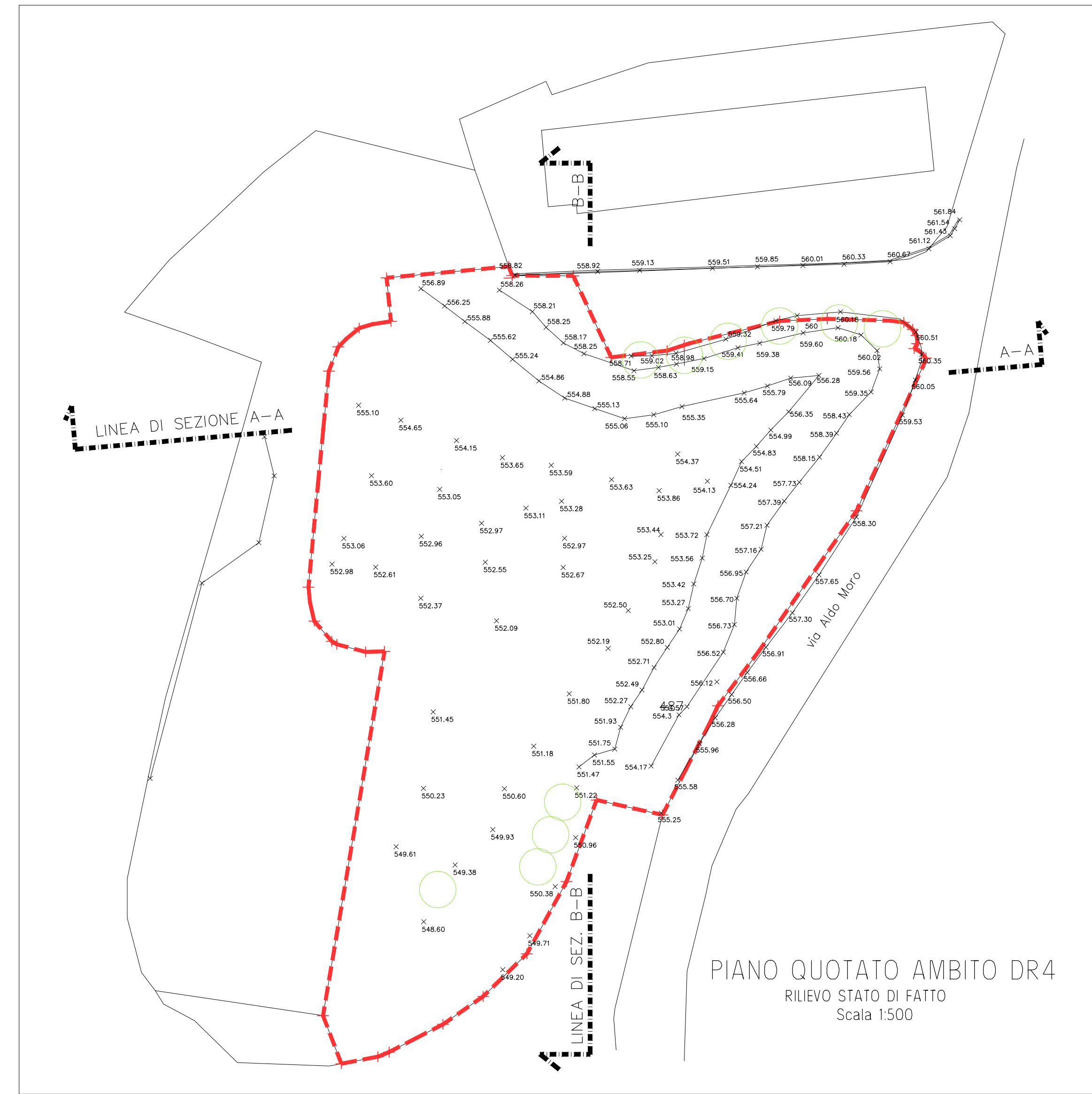


LEGENDA

	PERIMETRO PIANO PARTICOLAREGGIATO "DR4"
	LINEE DI SEZIONE A-A B-B
	QUOTA ALTIMETRICA
	ALBERATURE ESISTENTI



<b>COMUNE DI CASINA (RE)</b>	
DR. ING. FABIO FILIPPI - STUDIO TECNICO via Don Pasquino Borghi n. 2, CASINA tel. e fax: 0522609766 email: fabiofilippi@libero.it C.F. FLPFBA57B05B967G Partita IVA: 01083900355 Collaboratore: Geom. CREMASCHI PATRICK	PROGETTISTA e D.L. Ing. Fabio Filippi
COMMITTENTI: Guidetti Daniela (Fig. 39 Part.556,723,726,728) Stano Giuseppe (Fig. 39 Part.315,451,454,455,487,675, 677,732,746,747,748,749)	SCALA 1:500;200; DATA 05/11/2021
PROGETTO: Piano Particolareggiato DR4 ZONA RESIDENZIALE DI ESPANSIONE sito in Via Aldo Moro Fig. 39 Comune di Casina (RE)	
<b>4</b>	TITOLO Rilievo plano-altimetrico; Profili esistenti;

