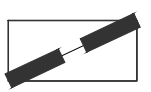









LEGENDA

-  PERIMETRO PIANO PARTICOLAREGGIATO "DR4"
-  VERDE CONDOMINIALE
-  VERDE DI ALLESTIMENTO DELLE AREE DI PARCHEGGIO E VIABILITA'

SUPERFICIE PERMEABILE (SP): 2.980,79 mq
1 albero/100 mq di SP Art.28 RUE --> minimo 30 alberi
...da progetto previsti n_32 alberi

ESSENZE ARBUSTIVE DI PROGETTO

-  ACER CAMPESTRE (ACERO CAMPESTRE) - CIRC. 16-18 CM
-  LIQUIDAMBAR STYRACIFLUA (LIQUIDAMBAR) - CIRC. 16-18 CM
-  FRAXINUS EXCELSIOR (FRASSINO MAGGIORE)

-  SIEPE DI CARPINUS BETULUS
-  SIEPE MISTA DI VARIETA' AUTOCTONE (ACER CAMPESTRE, CARPINUS BETULUS, PRUNUS PISSARDI, CORYLUS AVELLANA, PRUNUS PADUS)



PLANIMETRIA VERDE PUBBLICO

Scala 1:200

COMUNE DI CASINA (RE)	
DR. ING. FABIO FILIPPI - STUDIO TECNICO via Don Pasquino Borghi n. 2, CASINA tel. e fax: 0522609766 email: fabiofilippi@libero.it C.F. FLPEBAS7B05B967G Partita IVA: 01083900355 Collaboratore: Geom. CREMASCHI PATRICK	PROGETTISTA e D.L. Ing. Fabio Filippi
COMMITTENTI: Guidetti Daniela (Fig. 39 Part.556,723,726,728) Stano Giuseppe (Fig. 39 Part.315,451,454,455,487,675, 677,732,746,747,748,749)	SCALA 1:200;
	DATA 05/11/2021 agg.1 06/12/2021
PROGETTO: Proposta di accordo operativo DR4 ZONA RESIDENZIALE DI ESPANSIONE sito in Via Aldo Moro Fig. 39 Comune di Casina (RE)	
5.1	TITOLO Planimetria Verde Pubblico
